



Voie douce

Bien être



Santé

Environnement

LE VELO EN COSTA VERDE



VOIE DOUCE – VTT - CYCLOTOURISME

+ PRESENTATION GENERALE



- 10 085 habitants répartis sur 23 communes, 4 piève
- Territoire mer et montagne : 114 km² : tourisme commerces, port de plaisance, services, enseignement, santé, activités balnéaires, partie montagne villages.
- 13 km de plage de sable fin.
- Position géographique idéale et facile d'accès.
- 3 pôles principaux : Santa Lucia, San Nicolao,



TERRITOIRE COSTA VERDE

Nombre de lits marchants

Tourisme

OFFICE DE
TOURISME
DE LA
COSTA
VERDE
CASTAGNICCIA MARE e MONTI

23 COMMUNES

.....
Cervione - Felce - Novale - Ortale - Perelli - Pero Casevecchie -
Piazzali - Pietricaggio - Piobetta - Poggio Mezzana - San
Giovanni di Moriani - San Giuliano - San Nicolao - Santa Lucia
di Moriani - Santa Maria Poggio - Sant'Andréa di Cotone -
Santa Reparata di Moriani - Taglio Isolacco - Talasani -
Tarrano - Valle d'Alesani - Valle di Campoloro - Velone Orneto

10 085
habitants

11 870

lits marchands

341 hébergements



5 hôtels : 342 lits
4 résidences de tourisme :
934 lits
18 résidences de vacances :
3 823 lits
9 campings : 2 573 lits
3 villages de vacances :
1 941 lits
1 port de plaisance : 300
anneaux
1 parc résidentiel de loisirs :
355 lits
294 meublés de tourisme :
1 557 lits
6 chambres d'hôtes : 45 lits

+ LE CHOIX DES LAISONS

- **DOUCES** Objectif : mailler le territoire à vélo ou à pieds, faciliter le déplacement des usagers entre les différents points attractifs de manière ludique et sécurisé

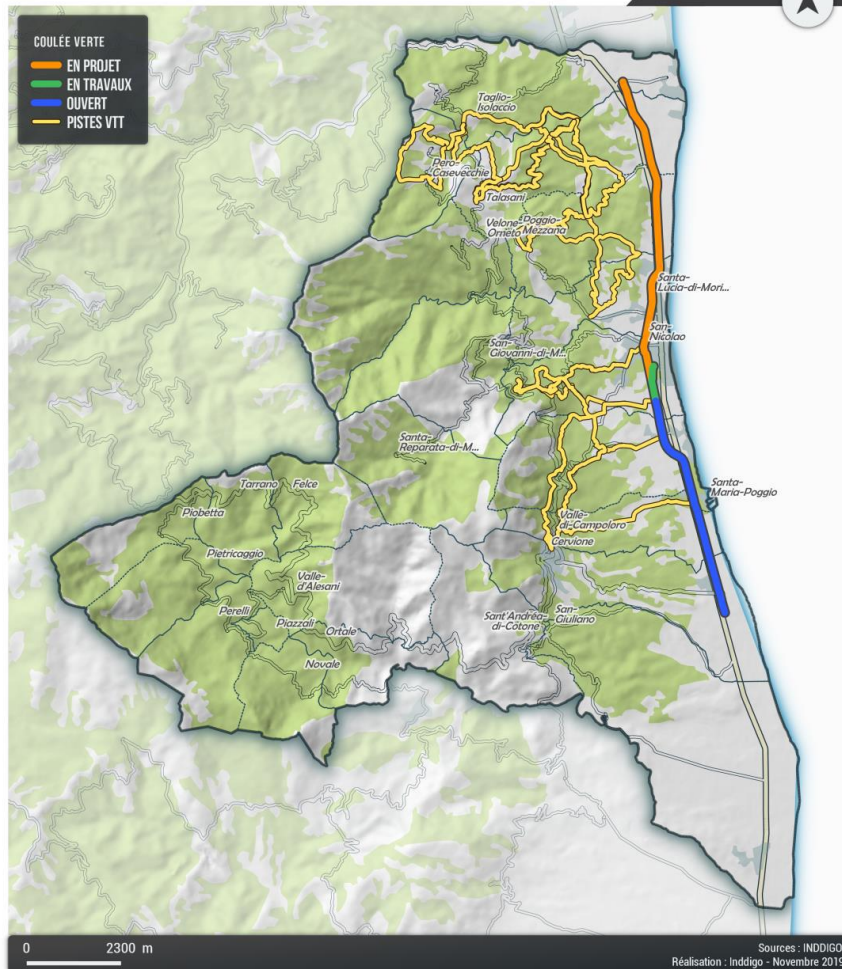


+ PISTES CYCLABLES

- Traditionnellement le vélo est un sport de loisirs en Costa Verde qui n'exclut pas la compétition
- 3 façons de pratiquer : se balader, se dépasser, aller travailler...
- Voie verte existante : 6 km de Prunete à Moriani, création pour 2020 de la partie Nord de Moriani à Taglio Isolaccio
- Réseaux de pistes VTT : site labellisé FFC, 10 parcours avec différentes difficultés pour un total de 124 km, un club support.
- Réseaux Cyclo-sports : 9 itinéraires de 670 km



AMÉNAGEMENTS ET ITINÉRAIRES CYCLABLES




+ PROJET FINAL VOIE VERTE

Alistro - Taglio-Isolaccio

LES ENJEUX

- proposer un parcours de 18 km de mobilité douce
- Prendre conscience de son environnement
- Pratiquer une activité physique
- Partager des moments de convivialité



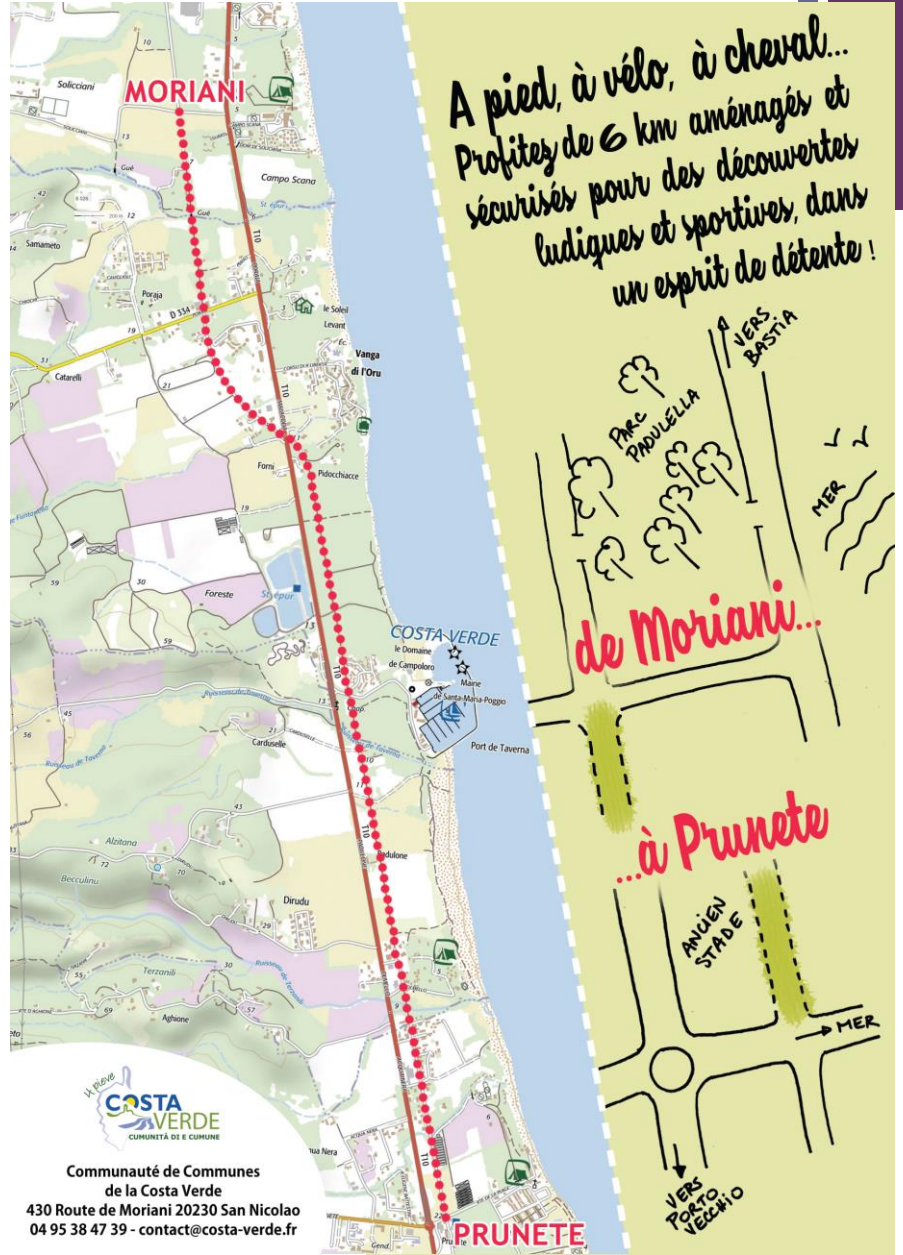
+ Tracé actuel 6 km



Voie douce de la Costa Verde

Commune de SANTA MARIA
PONT DU BUCATOGGIO

ACCÈS AUTORISÉS



+ PARCOURS VTT

- En 2012 nous avons été sollicité par le PNRC pour la création d'un parcours VTT sur le territoire CMM.
- Juin 2013 obtention du label FFC 1^{er} en Corse avec 13 parcours pour environ 160 km repartis sur toute la destination.
- Aujourd'hui 10 itinéraires balisés pour un total de + de 100 km sont proposés avec 4 niveaux de difficultés : très facile, facile, difficile, très difficile



N°288



+ CYCLOTOURISME

- Un réseau vaste et varié pour tous les niveaux...Une découverte à deux roues alliant sport et balades





ANIMATIONS AUTOUR DU VELO



LE CCCV ORGANISE
CONTRE LA MONTRE DE CERVIONI

8 MAI 2019

DÉPARTS
11H00 INDIVIDUEL 1ER DÉPART
12H30 DÉPART 1ER MINIMES
13H30 PAR ÉQUIPE DE 3
15H00 DÉPART 1ER BENJAMINS
15H15 DÉPART 1ER PUPILLES
15H30 DÉPART 1ER POUSSES
15H45 DÉPART 1ER PRÉLIGENCE

INSCRIPTIONS KRONO.CORSICA
17 h, REMISE DES PRIX PLACE DE L'ÉGLISE A CERVIONI

Graphisme de la photo

CAPRA PARC
SANTA LUCIA DI MORIANI

JEUDI 30 MAI

XCG **DIA COSTA-VERDE**
OUVERT A TOUS
Inscriptions sur place à partir de 9 h.

DÉPARTS
11h. toutes catégories
13h.30 minimes
suivi des autres catégories enfants

INSCRIPTION KRONO.CORSICA
INFOS HÉRVÉ 06 74 32 05 85



+ ANIMATIONS AUTOUR DU VELO

Domenica 9 di ghjugnu
surtita in Alisgiani
7h30 in Folelli (Leclerc)
Alistro, Chiatra, u conventu
San Andrea di Cotone,
Cervioni...Folelli



EN PARTENARIAT AVEC

Mistrappu.com

*SURTITA DUMENICA 16 DI GHJUGNU
FOLELLI 7 ORE, BRAVONE, LINGUIZZETTA, CHIATRA,
RITENUTA DI L'ALISGIANA, SAN ANDREA DI COTONE,
CERVIONI, FOLELLI.*



+ ANIMATIONS AUTOUR DU VELO



11 Août

Randonnée Cycliste en Castagniccia

en collaboration avec

Vescovato

UN VÉLO, UNE VIE

Squadra CCCV

Inscriptions 7h30
Place du village
Vescovato
Départ 8h30 du village
pot offert aux
participants
vers 12h30

Participation 5 €
reversée intégralement
à l'association
"un vélo, une vie"

60 KM PARCOURS openrunner 10256697
VESCOVATO - PRUNELLI DI CASAGONI - BARCHETTA - CAMPILE -
COL DE ST ANTOINE - SILVARECCIO - PENTA DI CASINCA - VESCOVATO



+ Point presse.....

Le printemps du vélo à la Com'Com

Journée printanière à marquer d'une pierre blanche hier en Costa Verde, où la voie douce a servi de plateforme de lancement de ce que sera généralement en Corse la "spassighjata di l'ambiente" identifiée Via Verde pour la Costa Verde. Cette Via Verde est un itinéraire à mobilité douce, réalisé par la communauté de communes de la Costa Verde, le long du littoral, sur une distance de 7 kilomètres. Un parcours aménagé et sécurisé, dédié aux marcheurs, aux promeneurs et aux cyclistes. Du tout public, et un atout pour la clientèle famille. La réunion qui s'est tenue dans les locaux de la com'com a permis de faire un premier retour d'expérience, à destination des communautés de communes voisines dont celle du Fium'Orbu et de l'Oriente, ainsi que la commune de Solaru. Des élus intéressés par le concept de la voie douce, qui, à terme, devra se prolonger de Moriani-Plage à Ghisunaccia. La partie aboutie de la voie douce a donc été présentée lors de cet échange accru du projet de ce qui constituera à terme la Via Verde, avec un prolongement de l'existant jusqu'à Tagliu Isulacciu au Nord, et à Alistru dans la partie sud. L'ATC et l'ONF participaient à cette réunion qui colle au développement de l'offre pleine nature, réclamée de tous les vœux.

L'offre cyclotouristique, un axe fort pour l'ATC

À l'ATC, le fil rouge de la feuille de route du tourisme a été clairement formulé, autour de l'offre cyclotouristique, dans la voie de la tran-



Les participants à la réunion organisée à la com'com de la Costa Verde.

/PHOTOS JACQUES PAOLI

sition énergétique et du tourisme durable. Le cyclotourisme, vecteur de développement de l'offre pleine nature, est un axe fort porté par l'ATC, par sa demande croissante, son activité non polluante et ses capacités d'étalement de la saison. L'ATC travaille avec les intercommunalités afin de mettre en synergie les acteurs de territoires pour que le tourisme corse comme le martèle la présidente Marie-Antoinette Maupertuis soit celui "des lieux et des liens". Démonstration en a été faite hier en Costa Verde, autour du président Marc-Antoine Nicolai qui a mis tout le monde en selle, sur des vélos électriques, mis à disposition par la société locale de location CLS, pour effectuer la visite de la Via Verde, à bicy-




clette ! Une expérience apte à décloisonner les frontières littorales au nom d'une "spassighjata di l'ambiente" dont la Costa Verde compte-

ra parmi les précurseurs, affirmant sa volonté forte de s'engager dans un réseau de mobilité douce qui entrera dans le cadre d'une opéra-

tion plus globale de création de parkings avec mise à disposition de vélos électriques.

JACQUES PAOLI

+ Les réseaux sociaux



Infos sur la publication

Les statistiques rapportées peuvent présenter un décalage par rapport à ce qui est affiché sur les publications



Communauté de Communes de la Costa Verde

19 février 2018

Prochainement, une voie douce sera aménagée sur l'ancienne voie ferrée entre Prunete et Moriani-Plage. Celle-ci offrira aux piétons, randonneurs, cyclistes et cavaliers un espace sécurisé, limitant par ailleurs la fréquentation des abords de la RT10. Le coût de l'opération s'élève à 280 213€ (Union Européenne 168 128€, Cullettività di Corsica 56 042€, Communauté de Communes de la Costa Verde 56 042€). Plus d'infos : http://www.costa-verde.fr/.../voie-douce-velo-loisirs_14.html



18 394

Personnes touchées

4 297

Interactions

Booster la publication

269

51 commentaires 210 partages

J'aime

Commenter

Partager

Performances de votre publication

18 394 Personnes touchées

1 216 Réactions, commentaires et partages

767

J'aime

251

Sur la publication

516

Sur les partages

69

J'adore

29

Sur la publication

40

Sur les partages

4

Haha

0

Sur la publication

4

Sur les partages

9

Wouah

0

Sur la publication

9

Sur les partages

154

Commentaires

83

Sur la publication

71

Sur les partages

214

Partages

210

Sur la publication

4

Sur les partages

3 081 Clics sur la publication

153

Affichages de photos

70

Clics sur un lien

2 858

Autres clics

COMMENTAIRES NÉGATIFS

8 Masquer la publication

2 Masquer toutes les publications

0 Signaler comme indésirable

0 Je n'aime plus la Page

Les statistiques rapportées peuvent présenter un décalage par rapport à ce qui est affiché sur les publications

+ LES RESEAUX SOCIAUX



cmm_corsica
Punta-di-Casinca

cmm_corsica En selle et direction le week-end !!! #cmmcorsica #igerscorsica #corsica #igcorsica #corse

165 likes

cmm_corsica #igerscorsica_natura #Francephoto #superfrance #vistofrance #ig_exquisite #igerfrance #jamelafrance #loves_france_ #gf_France #alalamiya #magic_photography #ig_France #France_vacations #ig_sharepoint #ig_europe #photo_collection #purephoto #igrecommand #ig_naturegallery #precious_shots #princely_shots #loves_nature

Aimé par lespascal_paoli et 277 autres personnes

2 SEPTEMBRE 2016

Ajouter un commentaire... Publier



cmm_corsica

cmm_corsica En route vers le week-end !!! #cmmcorsica #corsica #corse #igerscorsica #igcorsica

221 likes

cmm_corsica #igerscorsica_natura #natureshots #cmmcam #cool_capture_ #France_vacations #greatest_shots #igerfrance #alalamiya #gf_france #icu_france #jamelafrance #naturegram #loves_france_ #nature_captures #topPhoto #the_visionaries #ig_great_shots #top_masters #vistofrance #nuries_landscapes #sea #blue #rsa_nature #ig_Exquisite #ig_sharepoint

Aimé par odbaist et 231 autres personnes

7 AOÛT 2016

Ajouter un commentaire... Publier

+ NOS DEPLIANTS

